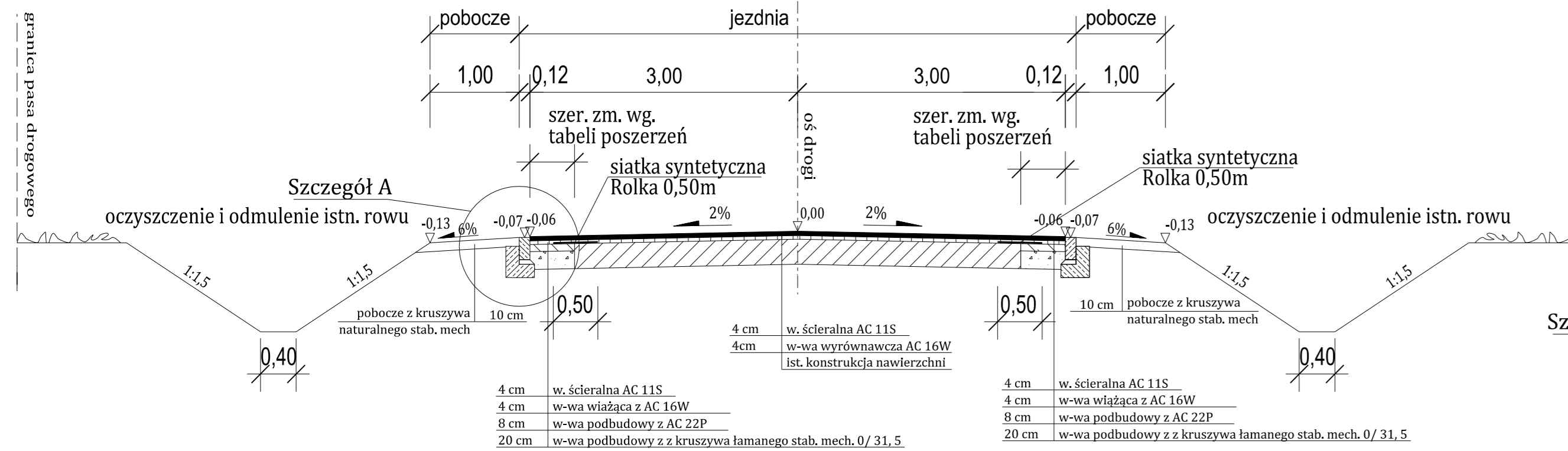
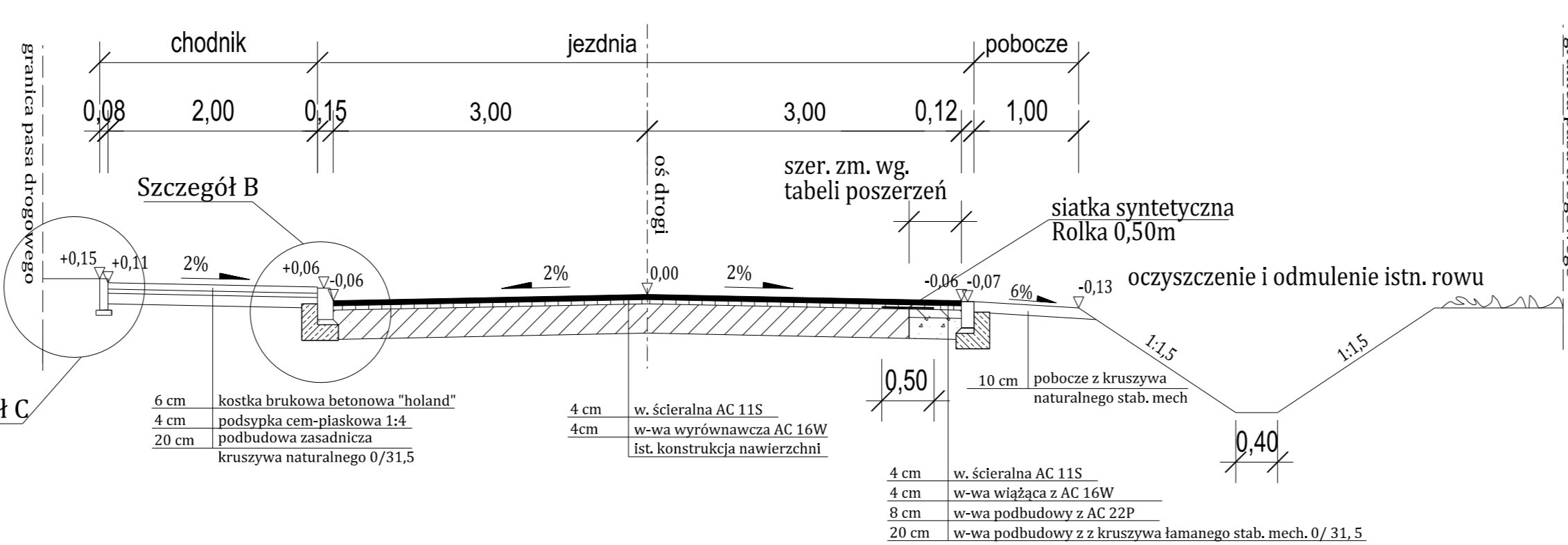


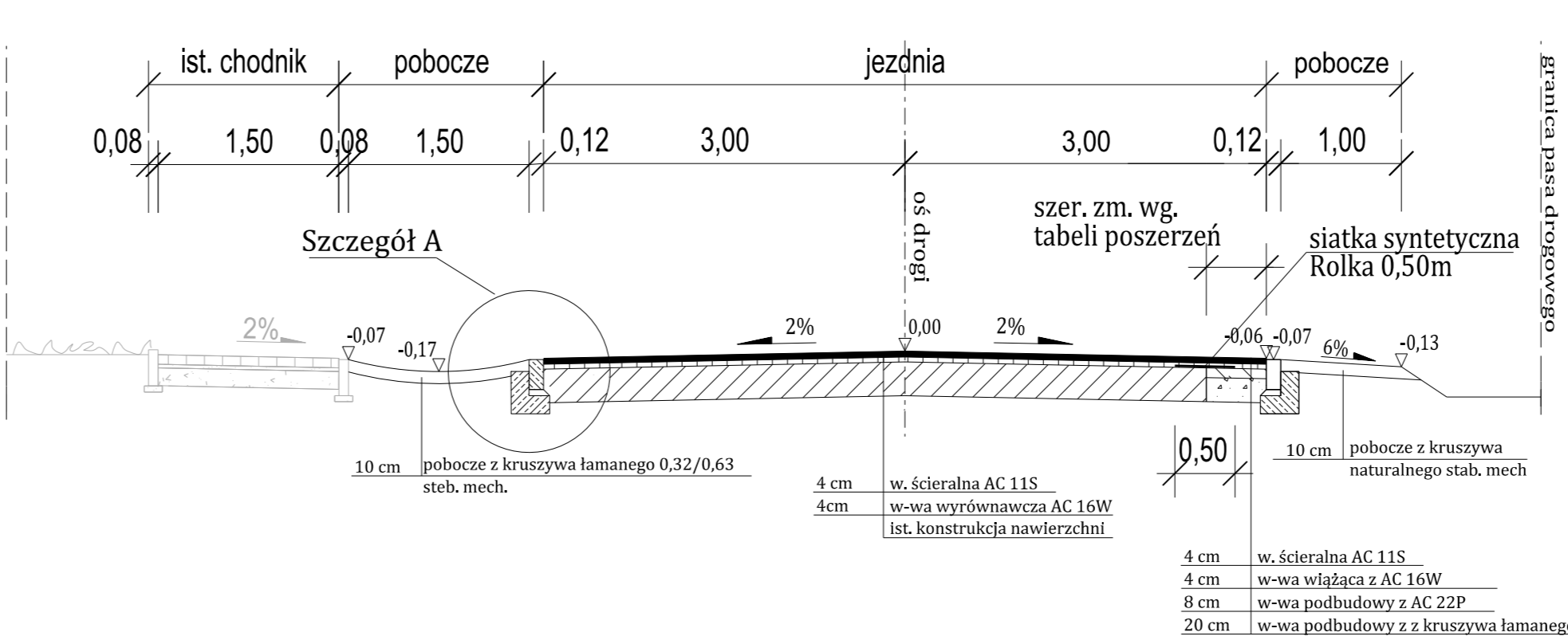
**PRZEKRÓJ NORMALNY**  
(od km 0+000,00 do km 0+385,30  
od km 0+897,00 do km 1+492,80  
- poszerzenie dwustronne)




**PRZEKRÓJ NORMALNY**  
(od km 1+492,80 do km 1+780,80  
- poszerzenie prawostronne)




**PRZEKRÓJ NORMALNY**  
(od km 2+480,90 do km 2+762,50)



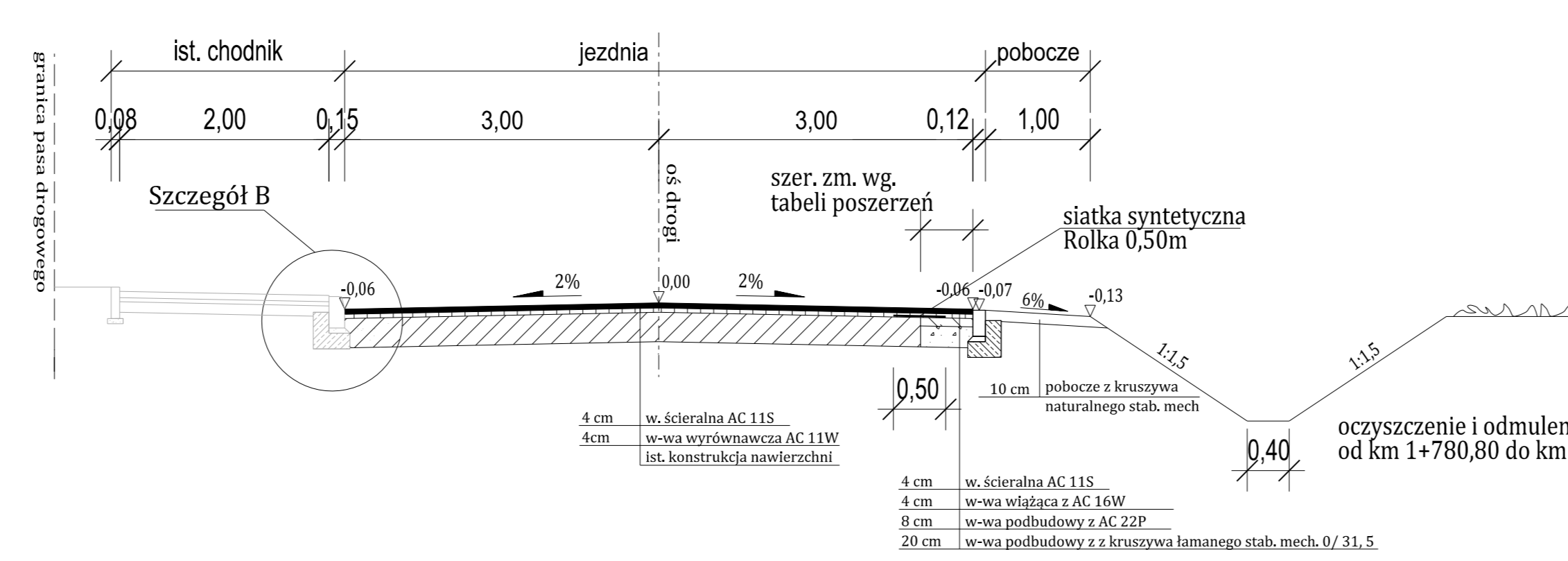
**PRZEKRÓJ NORMALNY**  
(od km 2+803,60 do km 2+883,20  
- poszerzenie lewostronne)



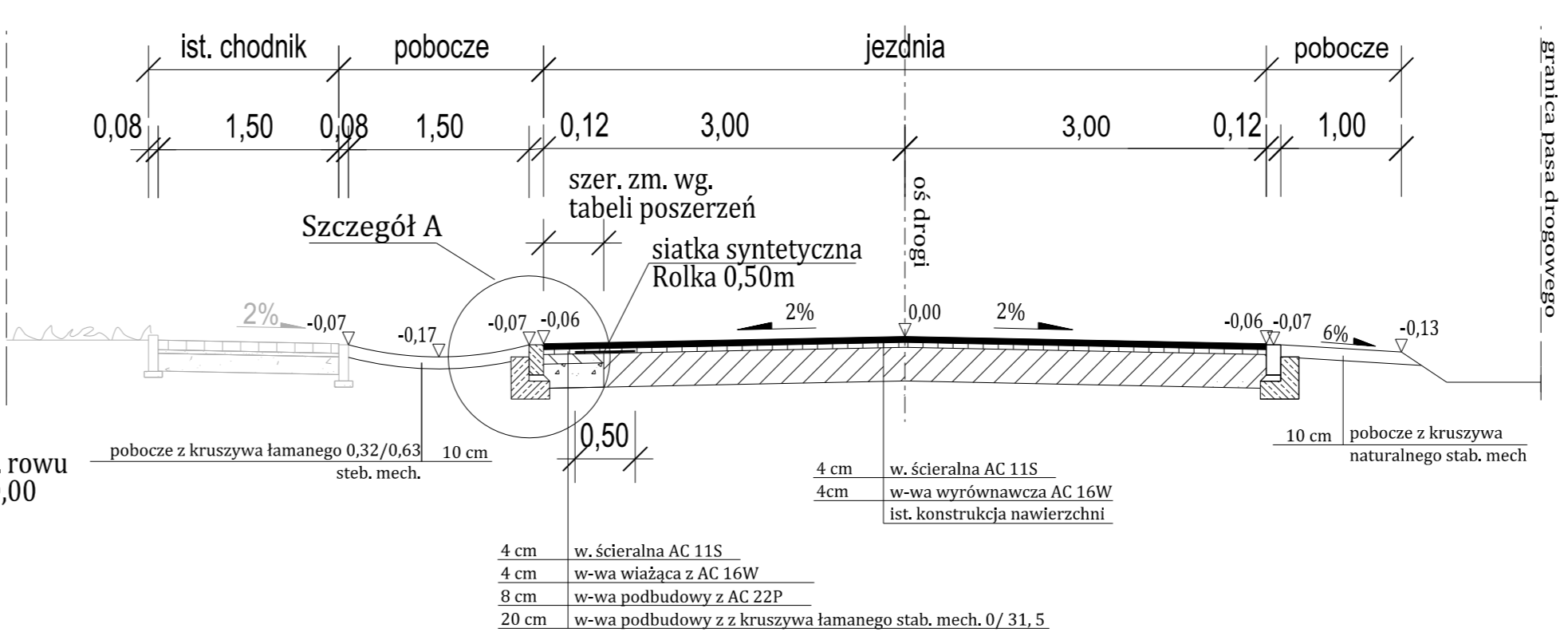
**PRZEKRÓJ NORMALNY**  
(od km 0+385,30 do km 0+897,00  
- poszerzenie lewostronne)



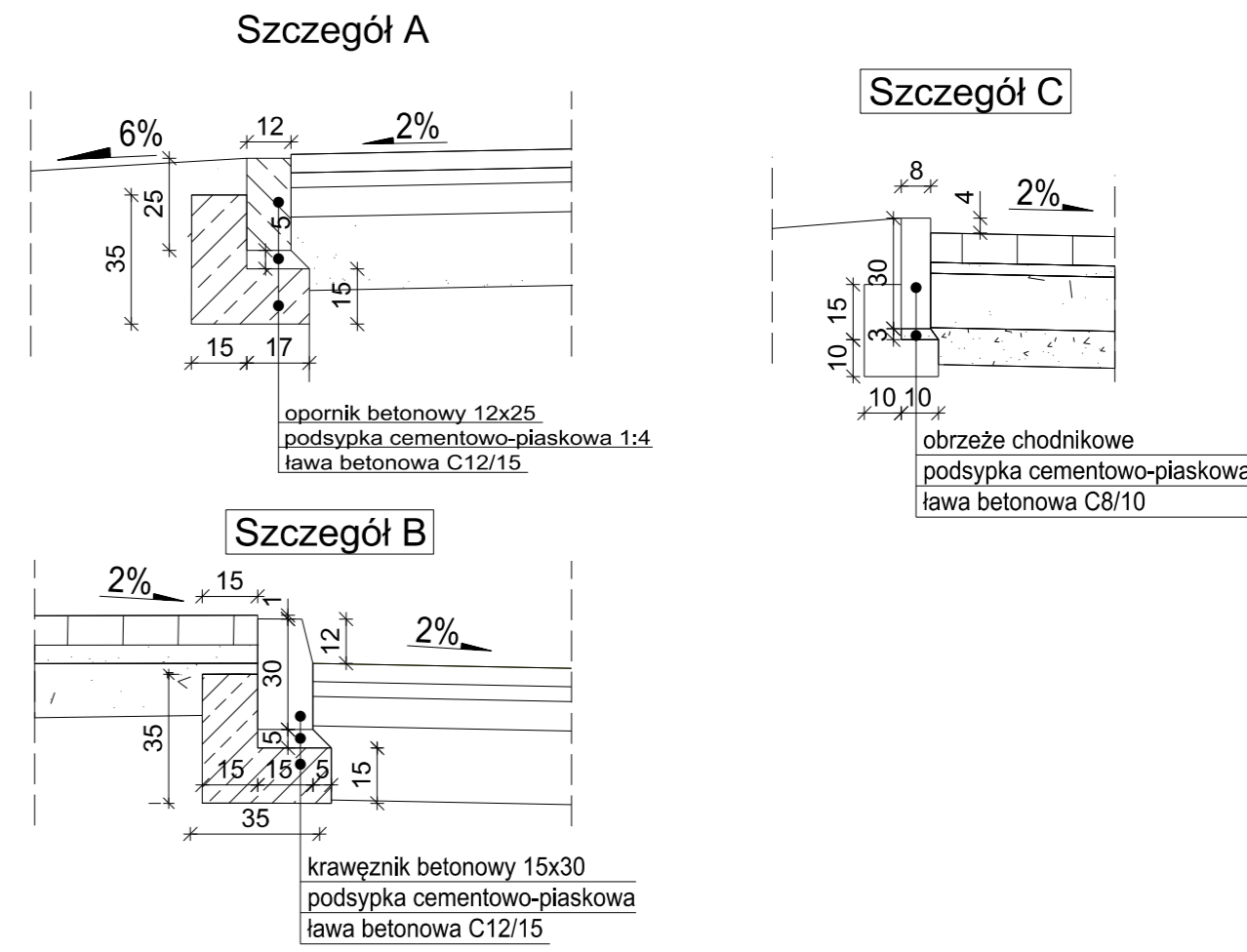
**PRZEKRÓJ NORMALNY**  
(od km 1+780,80 do km 2+480,90)



**PRZEKRÓJ NORMALNY**  
(od km 2+762,50 do km 2+803,60  
- poszerzenie lewostronne)



Szczegóły konstrukcyjne  
wykonano w skali 1:20



INWESTOR: <b>POWIAT WOŁOMIŃSKI</b> ul. Prądzińskiego 3 05-200 Wołomin		JEDNOSTKA PROJEKTOWANIA: <b>IM P</b> Piotr Szydłowski ul. Trzebińskiego 22 21-500 Biła Podlaska Projekt Biuro Projektów Drogowych tel. 506-425-712 e-mail: biuro@improjekt.pl	
NAZWA OBJEKTU BUDOWLANEGO: <b>PRZEBUDOWA DROGI POWIATOWEJ NR 4344W W MIEJSCOWOŚCI MYSZADŁA (GMINA JADÓW)</b>			
ADRES: <b>woj. mazowieckie, powiat wołomiński, gm. Jadów</b>			
STADIUM: <b>PROJEKT BUDOWLANY</b>		BRANŻA: <b>OPRACOWANIE WIELOBRANŻOWE</b>	
TYTUŁ RYSUNKU: <b>Przekroje normalne</b>		SKALA: <b>1:50 1:20</b>	
STANOWISKO:	IMIE I NAZWISKO:	SPECJALNOŚĆ:	NR UPRAWNIEN:
Projektant	mgr inż. Tomasz Mikołajuk	Drogiowa	LUB/0017/POOD/12
Opracowujący	mgr inż. Piotr Szydłowski		
DATA: <b>MARZEC 2016</b>		NR RYSUNKU:	<b>3</b>